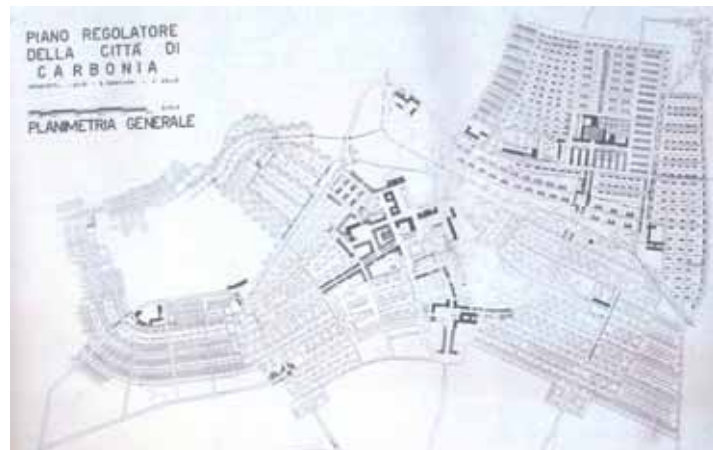




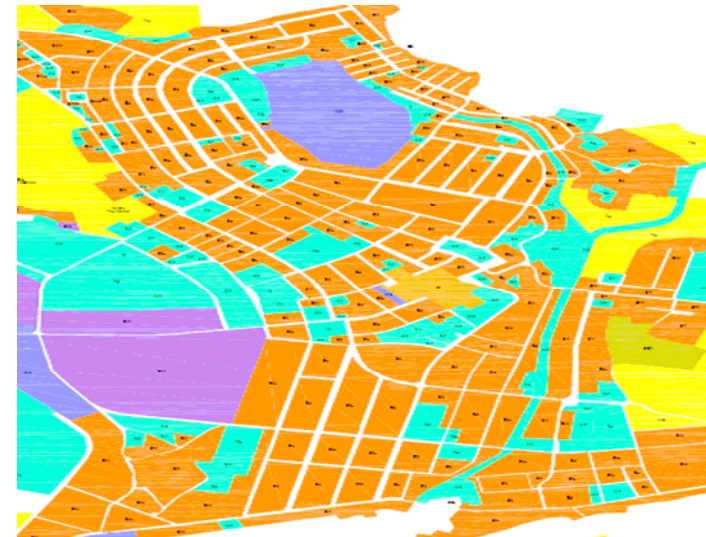
REGIONE AUTONOMA DELLA SARDEGNA
ASSESSORATO DEGLI ENTI LOCALI, FINANZE E URBANISTICA
Direzione Generale della pianificazione urbanistica territoriale e della vigilanza edilizia
Ufficio del Piano

Art. 52 del P.P.R. – AREE CARATTERIZZATE DA INSEDIAMENTI STORICI - Allegato 1/2 alla determinazione n. 1077/D.G. del 10/10/2007

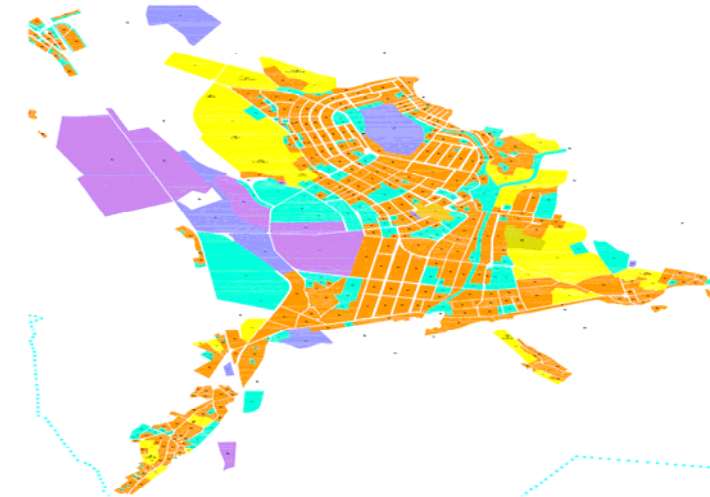
Centro di antica e prima formazione del P.P.R. – verifica del perimetro del centro di antica e prima formazione a scala comunale – perimetro del centro storico nello strumento urbanistico vigente



CARTOGRAFIA STORICA

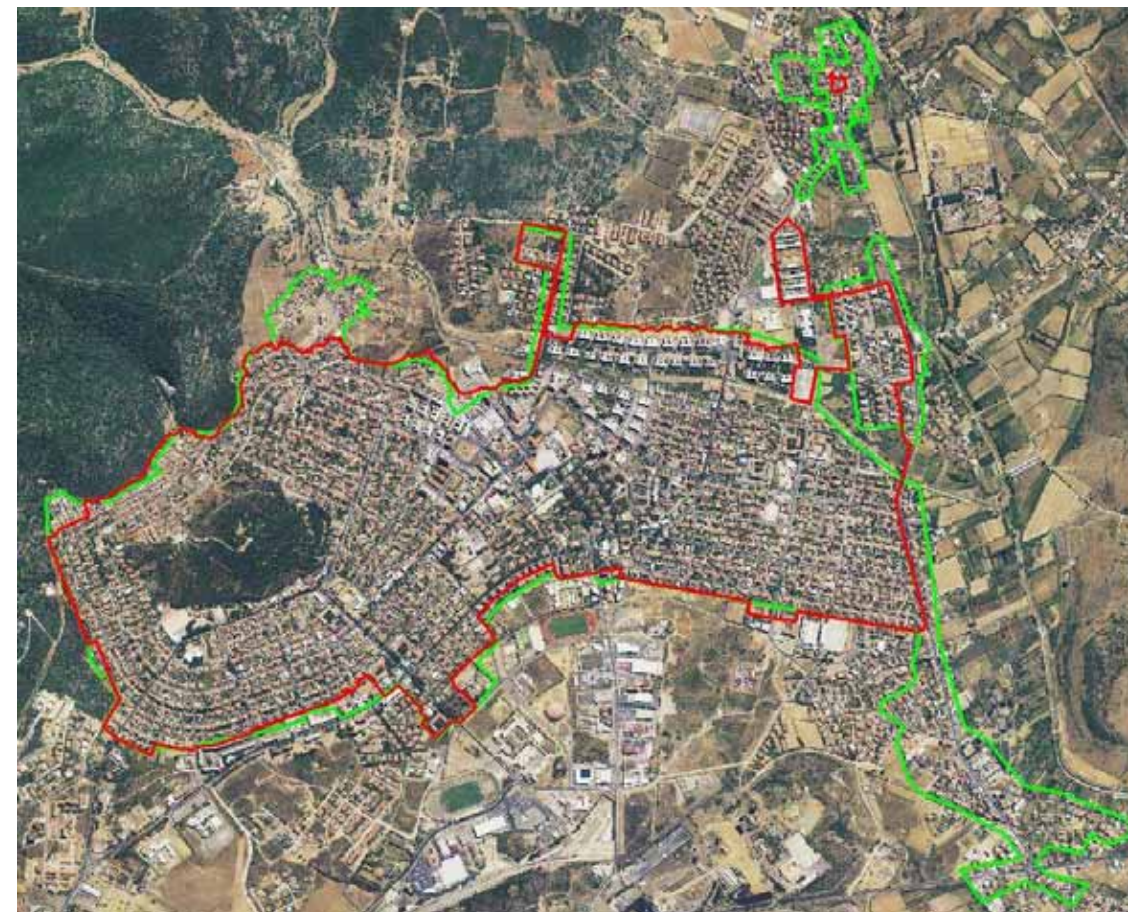


PIANO PARTICOLAREGGIATO



STRUMENTO URBANISTICO VIGENTE – PRG

Nel PRG del comune di Carbonia è presente la zona A. Il Comune di Carbonia è dotato di Piano Particolareggiato della zona A approvato con Deliberazione del Consiglio Comunale n° 18 del 13/03/2002 ed è dotato di Piano Particolareggiato della zona B approvato con Deliberazione del Consiglio Comunale n° 29 del 18/04/2005



Perimetro da PPR



Perimetro di cui all'art. 52, comma 2 delle NTA, verificato congiuntamente con il comune.

Il comune ha approvato l'atto ricognitivo del perimetro del centro di antica e prima formazione verificato in sede di copianificazione con L'Ufficio del Piano della RAS, con **Deliberazione del Consiglio Comunale n° 60 del 20/07/2007**

Il Direttore Generale della Pianificazione Urbanistica
F.to Paola Lucia Cannas